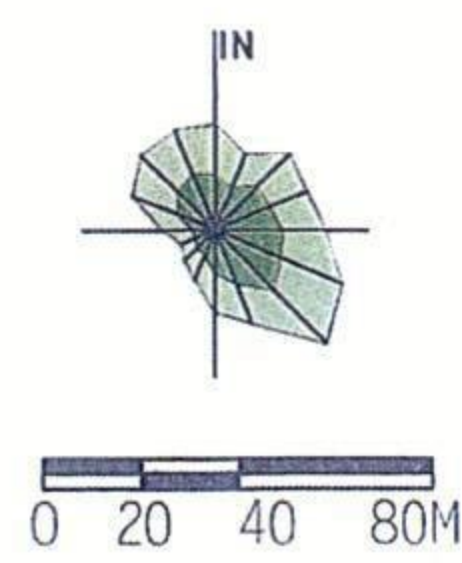
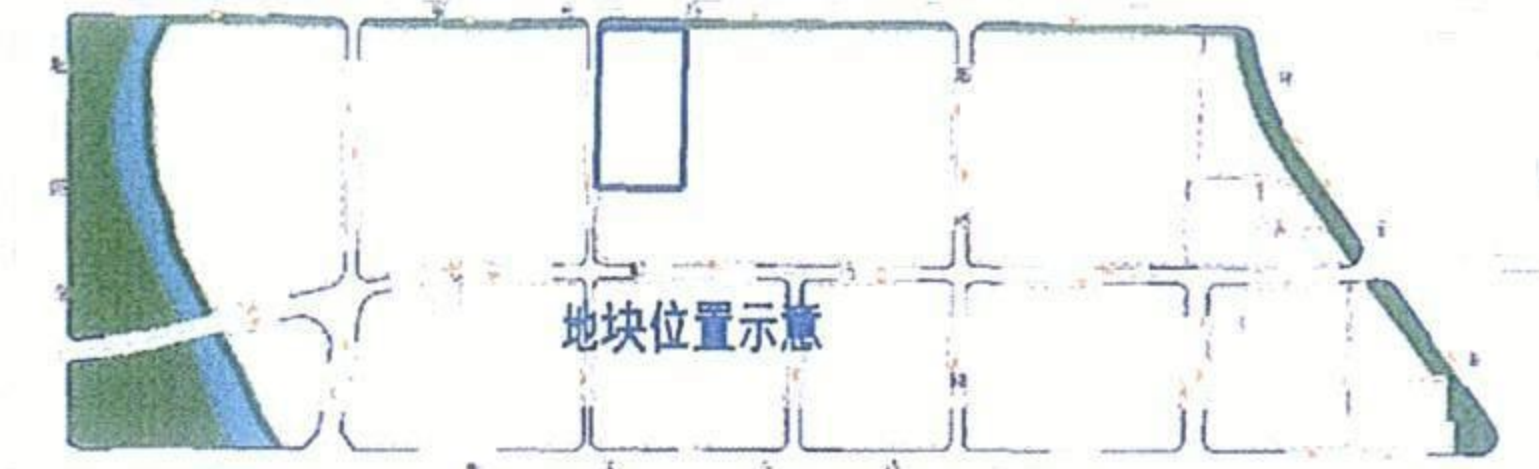
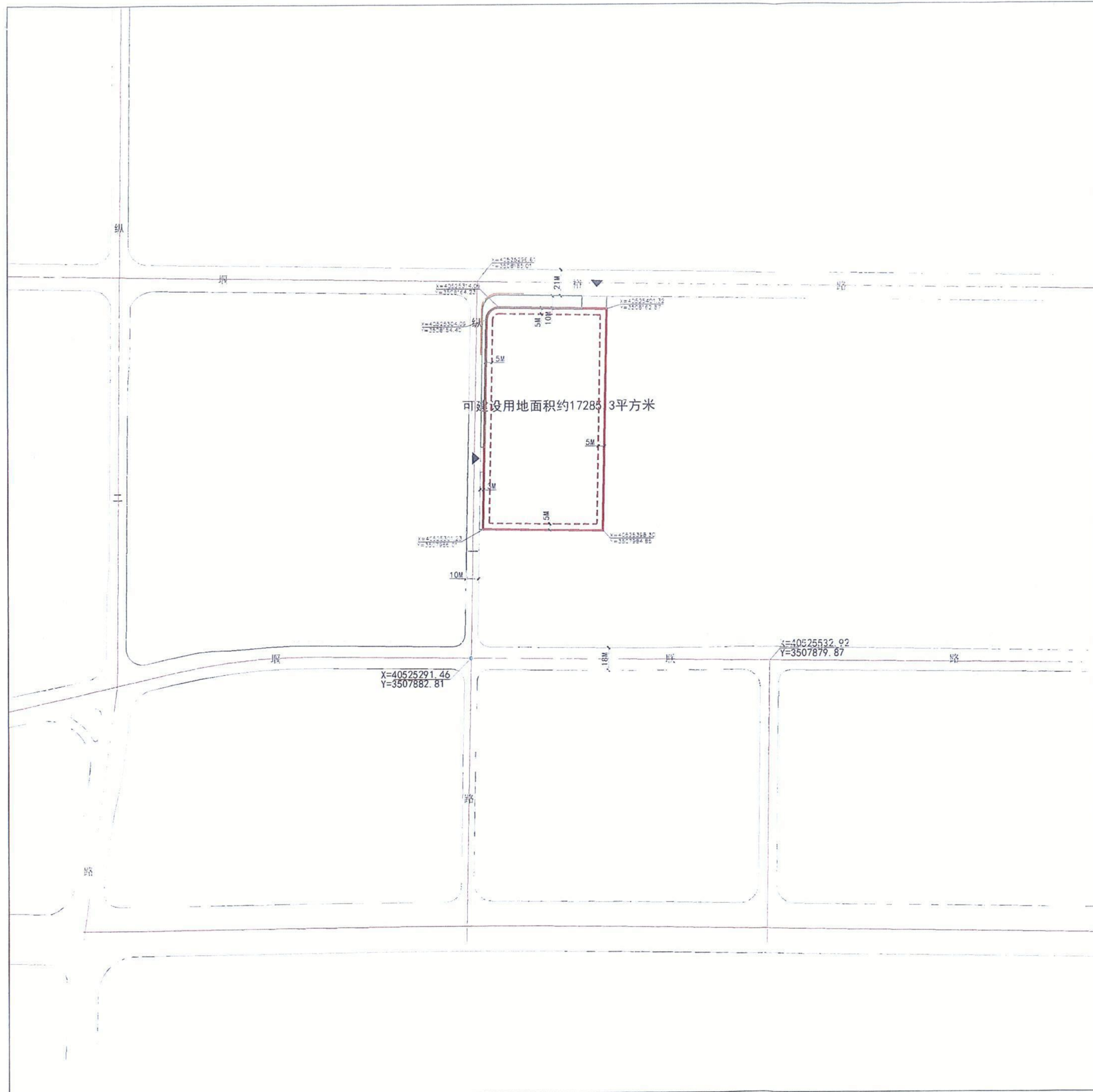


# 地块区位图



说明：  
本地块一年内未签订国有土地使用权出让合同的，地块规划图自行失效。

## 图例

- |             |            |
|-------------|------------|
| 道路红线及中心线    | 高压线及高压控制走廊 |
| 可建设用地范围线    | 轨道交通控制线    |
| 建筑控制线       | 文物保护单位     |
| 高层建筑控制线     | 现状保留建筑     |
| 地下建筑控制线     | 绿地范围       |
| 禁止机动车出入口控制线 | 24M 尺寸标注   |
| 机动车开口方向     |            |

X=46339.925  
Y=78053.532 坐标标注

无锡市自然资源和规划局地块规划图

地块位置 现状空地-现状空地-纵一路-堰裕路  
 地块名称 堰裕路与纵一路交叉口东南侧地块 地块编号 XDG(HS)-2021-9号  
 所属行政区 惠山区 日期 2021年08月